A–A
1:25

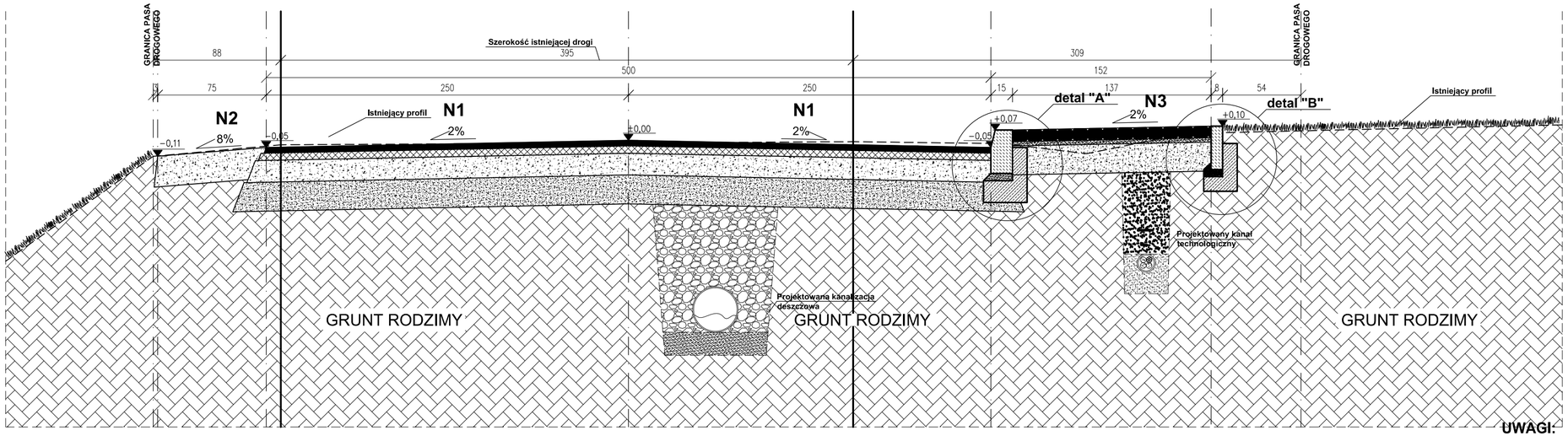

UWAGI:

1. RYSUNKI ROZPATRYWAĆ ŁĄCZNIE Z PROJEKTAMI BRANŻOWYMI
2. OBOWIĄZUJĄ UWAGI ZAWARTE W OPISIE TECHNICZNYM
3. WSZYSTKIE WYMIARY SPRAWDZIĆ NA BUDOWIE

DETAL KONSTRUKCYJNY "A"
SKALA 1:10

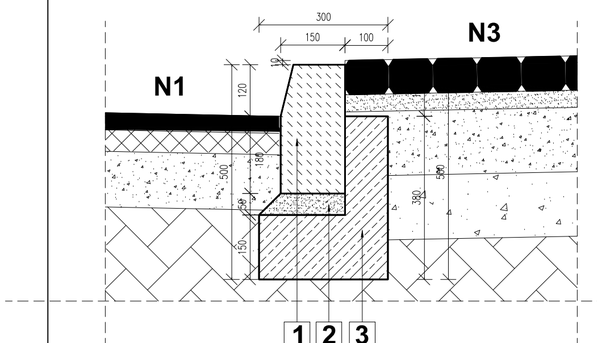

DETAL KONSTRUKCYJNY "B"
SKALA 1:10

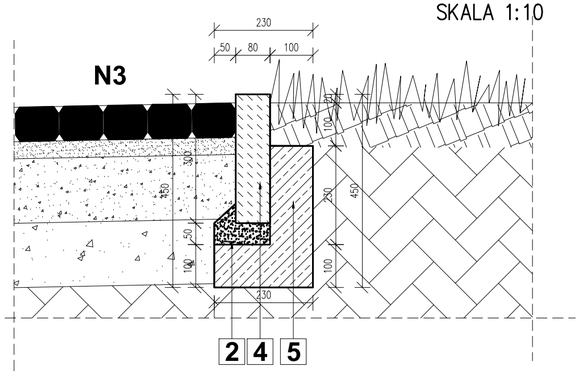

N1	warstwy TYP " N1" - JEZDNIA
4 cm	warstwa ścieralna - AC S11 PMB 45
5 cm	warstwa wiążąca - AC 16 W 35/50
15 cm	podbudowa zasadnicza z kruszywa łamanego 0/31,5mm
20 cm	podbudowa pomocnicza z kruszywa naturalnego 31,5-63mm
44 cm	SUMA

N2	warstwy TYP " N2" - POBOCZE GRUNTOWE ULEPSZONE
20 cm	warstwa kruszywa łamanego 0/31,5mm
20 cm	SUMA

N3	warstwy TYP " N3" - CHODNIK
6 cm	kostka brukowa betonowa
3 cm	podsypka cementowo-piaskowa
20 cm	podbudowa z kruszywa łamanego 0/31,5mm
31 cm	SUMA

1. Krawężnik drogowy K1 betonowy 15x30cm
2. Podsypka cementowo-piaskowa 5cm
3. Ława betonowa 15x30cm z oporem 10x23cm beton B15
4. Obrzeże betonowe OB1 8x30cm beton C12/15
5. Ława betonowa 10x23cm z oporem 10x23cm beton C12/15

BIURO PROJEKTOWE :
FDELITA PIOTR FROSZTĘGA
30-605 Kraków, ul. Fredry 4F/14

	IMIĘ I NAZWISKO	NR UPR.	PODPIS:
PROJEKTANT branża DROGOWA :	mgr inż. Piotr Frosztęga	PDK/0057/POOD/16	

TEMAT :

„PRZEBUDOWA DROGI GMINNEJ NR K580303 KLASY L W BORKU POLEGAJĄCA NA BUDOWIE CHODNIKA , KANALIZACJI DESZCZOWEJ, KANAŁU TECHNOLOGICZNEGO ORAZ ROZBIÓRKA ISTNIAJĄCEJ KANALIZACJI DESZCZOWEJ OD KM 0+196 DO KM 1+195,99 NA DZIAŁCE NR 1335 OBR. 120107_2.0001 BOREK, GMINA RZEZAWA"

INWESTOR:
INVESTOR:
GMINA RZEZAWA
UL. DŁUGA 21
32-765 RZEZAWA

BRANŻA: BRANCH: DROGI	FAZA: STAGE: PB	DATA / DATE: 07.2018
NAZWA RYSUNKU: DRAWING NAME: PRZEKRÓJ A-A	SKALA: SCALE: 1:25	NR PROJEKTU: PROJECT No:
	NUMER RYSUNKU: DRAWING No: DB-10	